Stadt Zürich
Tiefbauamt

Vorprojekt

Triemlistrasse

Püntstrasse bis In der Ey

Teil 1: Püntstrasse bis Triemlistrasse 52

Auflageplan gemäss §13 StrG

Situation 1 : 200

Projektiert durch HEIERLI Ingenieurbureau Heierli AG Culmannstrasse 56 8006 Zürich Tel. 044 360 31 11 · Fax. 044 360 31 00 inbox@heierli.ch · www.heierli.ch		Ausfertigung für		
Bearb. / Gepr. tm / ems	Datum 28.04.2020	Format 30 / 210	TAZ Bau - Nr. 13080	Plan - Nr. 13080-41
TAZ Projektleitung mut	Änderungen	Dateipfad P:\Projekte\3019 - TAZ, Triemlistrasse, Projektierung\CAD-Projekt\2_VorP_aktuell\Plaene\3019_2_75.dgn		

Die Direktorin: Rangosch Simone

Digital unterschrieben von
Rangosch Simone
Datum: 2020.05.12 17:38:51
+02'00'

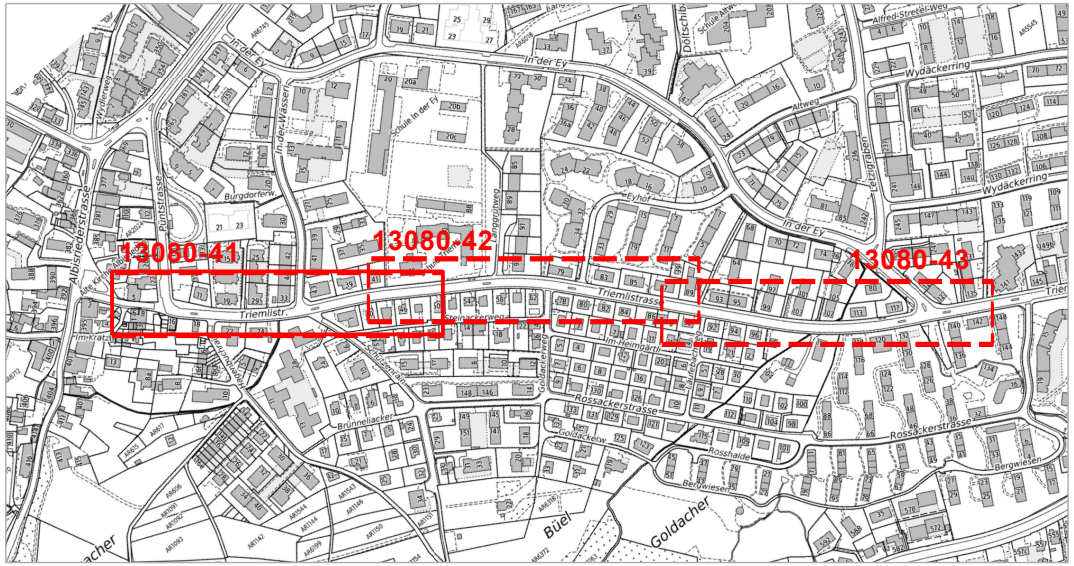
13080-41
13080-42
13080-43
In der Ey
Triemlistr.
Triemlistrasse
Rossackerstrasse
Wydäckerring
Albisriederstrasse
Püntstrasse
Burgdorferw.
Schule In der Ey
Eyhof
Altweg
Alfred-Strebel-Weg
Letzigraben
Rosshalde
Bergwiesen
Goldacker
Büel
Brünnelacker
Goldackerw.
Meinrad-Lienert-Strasse

Legende	Bestehend	Projektiert
Strassenflächen		🟨
Fussgängerflächen		🟪
Gebäude	▬	
Grünflächen / Rabatten		🟩
Pflästerungen	▨	▨
VBZ - Anlagen		🟦
Baum / Baumkranz	⊕ ⊕	⊕ ⊕
Mauern , Treppen		
öffent. Beleuchtung (ö. B.)	⊗ ⊗ ─⊗	⊗ ⊗ ─⊗
Inselschutzposten (IP)	✷	✷
Schutzpfosten	● Pf.	
VBZ-Masten	⊙	⊙ ⊙─⊗
Private Zu- + Wegfahrt	►	►
Hauszugang	HEG	HEG
Verkehrstafel / Zentrale Parkuhr	○ VKT / ▫ ZPU	○ VKT / ▫ ZPU
Grenzpunkte / Grenzlinien		
Randstein	───	───
Belagsrampe		
Bundstein	───	───
Bord- und Wasserstein	═══	═══
Belagsgrenze	┈┈┈	┈┈┈
Fussgängerübergang		
private Trottoirüberfahrten		
öffentliche Trottoirüberfahrten		
Längsparkierung oder angrenzender Privatgrund		

Markierungen:		
Fussgängerstreifen	≡	≡
kein Vortritt	▽▽▽▽▽▽▽▽▽▽▽▽	▼▼▼▼▼▼▼▼▼▼▼▼
Parkplätze öffentlich P Parkplätze privat PP	P P P P P PP PP PP	P P P P P PP PP PP
Bushaltestelle		
Taktil-visuelle Markierung	≡	≡

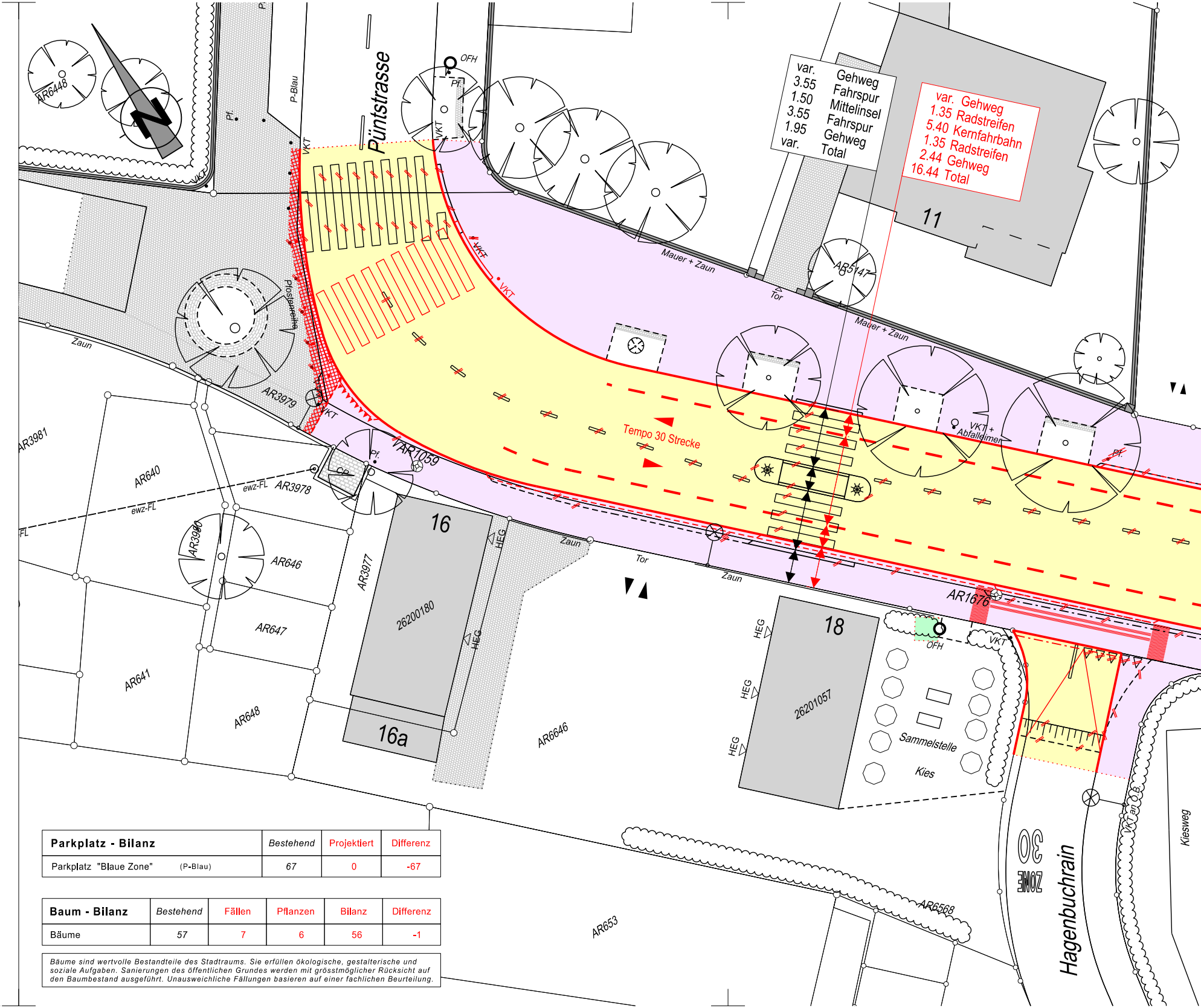
Püntstrasse
Hagenbuchrain
Kiesweg
var. Gehweg
3.55 Fahrspur
1.50 Mittelinsel
3.55 Fahrspur
1.95 Gehweg
var. Total
var. Gehweg
1.35 Radstreifen
5.40 Kernfahrbahn
1.35 Radstreifen
2.44 Gehweg
16.44 Total
Tempo 30 Strecke
11
16
16a
18
26200180
26201057
AR6448
AR5147
AR3979
AR3981
AR640
AR3978
AR1059
AR3990
AR646
AR3977
AR647
AR641
AR648
AR6646
AR1676
AR653
AR6568
Mauer + Zaun
Tor
Zaun
Pflästerreihe
P-Blau
Pf.
OFH
VKT
VKT + Abfalleimer
VKT an O.B.
ewz-FL
CP
HEG
Sammelstelle
Kies
30 ZONE

Parkplatz - Bilanz		*Bestehend*	Projektiert	Differenz
Parkplatz "Blaue Zone"	(P-Blau)	67	0	-67

Baum - Bilanz	*Bestehend*	Fällen	Pflanzen	Bilanz	Differenz
Bäume	57	7	6	56	-1

Bäume sind wertvolle Bestandteile des Stadtraums. Sie erfüllen ökologische, gestalterische und soziale Aufgaben. Sanierungen des öffentlichen Grundes werden mit grösstmöglicher Rücksicht auf den Baumbestand ausgeführt. Unausweichliche Fällungen basieren auf einer fachlichen Beurteilung.

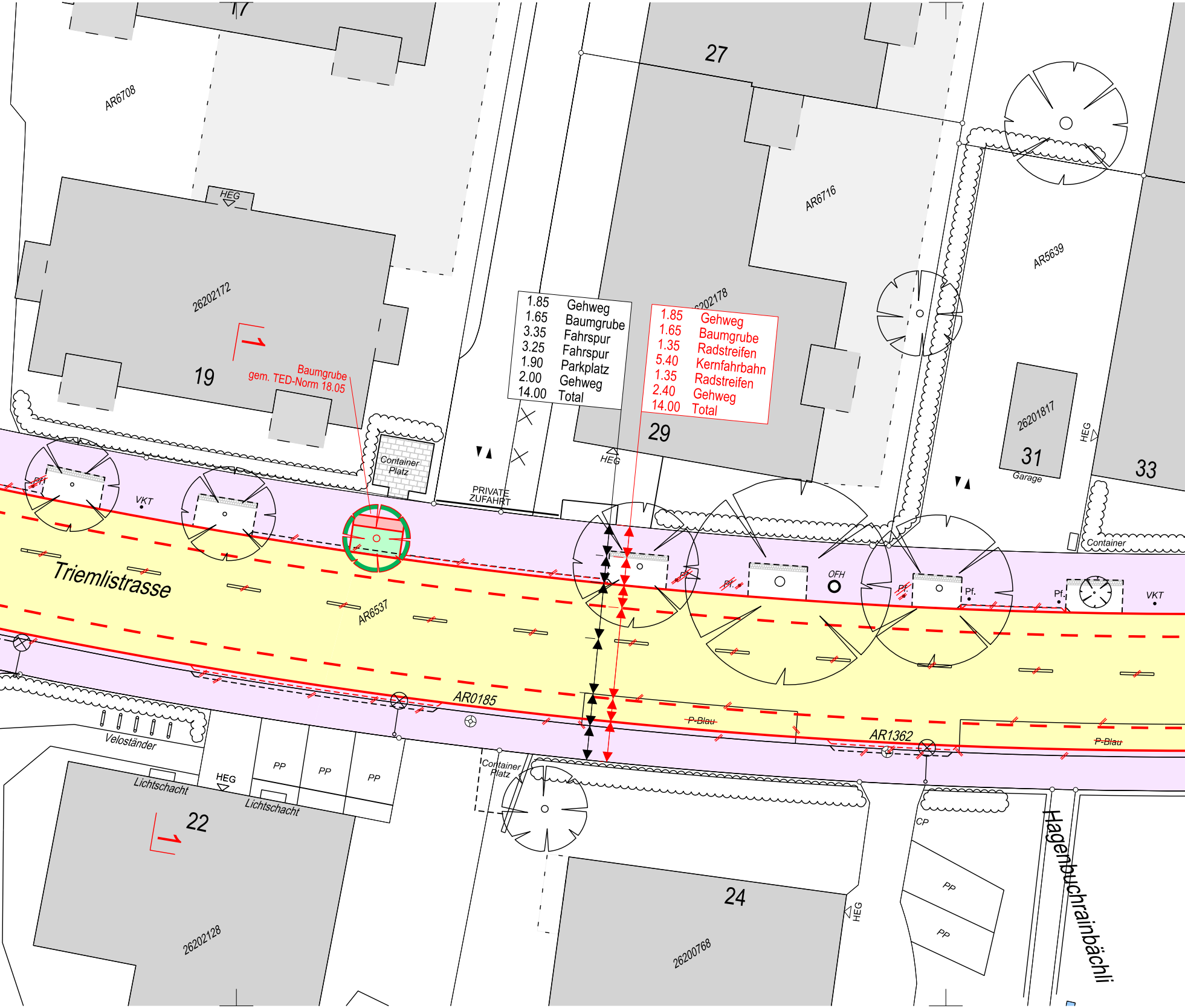
17
27
AR6708
AR6716
AR5639
HEG
26202172
19
Baumgrube
gem. TED-Norm 18.05
Container
Platz
PRIVATE
ZUFAHRT
6202178
29
26201817
31
Garage
33
HEG
Pf.
VKT
Triemlistrasse
AR6537
OFH
Pf.
Pf.
Pf.
VKT
Container
AR0185
AR1362
P-Blau
P-Blau
Veloständer
Lichtschacht
HEG
Lichtschacht
PP
PP
PP
Container
Platz
22
26202128
24
26200768
HEG
CP
PP
PP
Hagenbuchrainbächli

1.85	Gehweg
1.65	Baumgrube
3.35	Fahrspur
3.25	Fahrspur
1.90	Parkplatz
2.00	Gehweg
14.00	Total

1.85	Gehweg
1.65	Baumgrube
1.35	Radstreifen
5.40	Kernfahrbahn
1.35	Radstreifen
2.40	Gehweg
14.00	Total

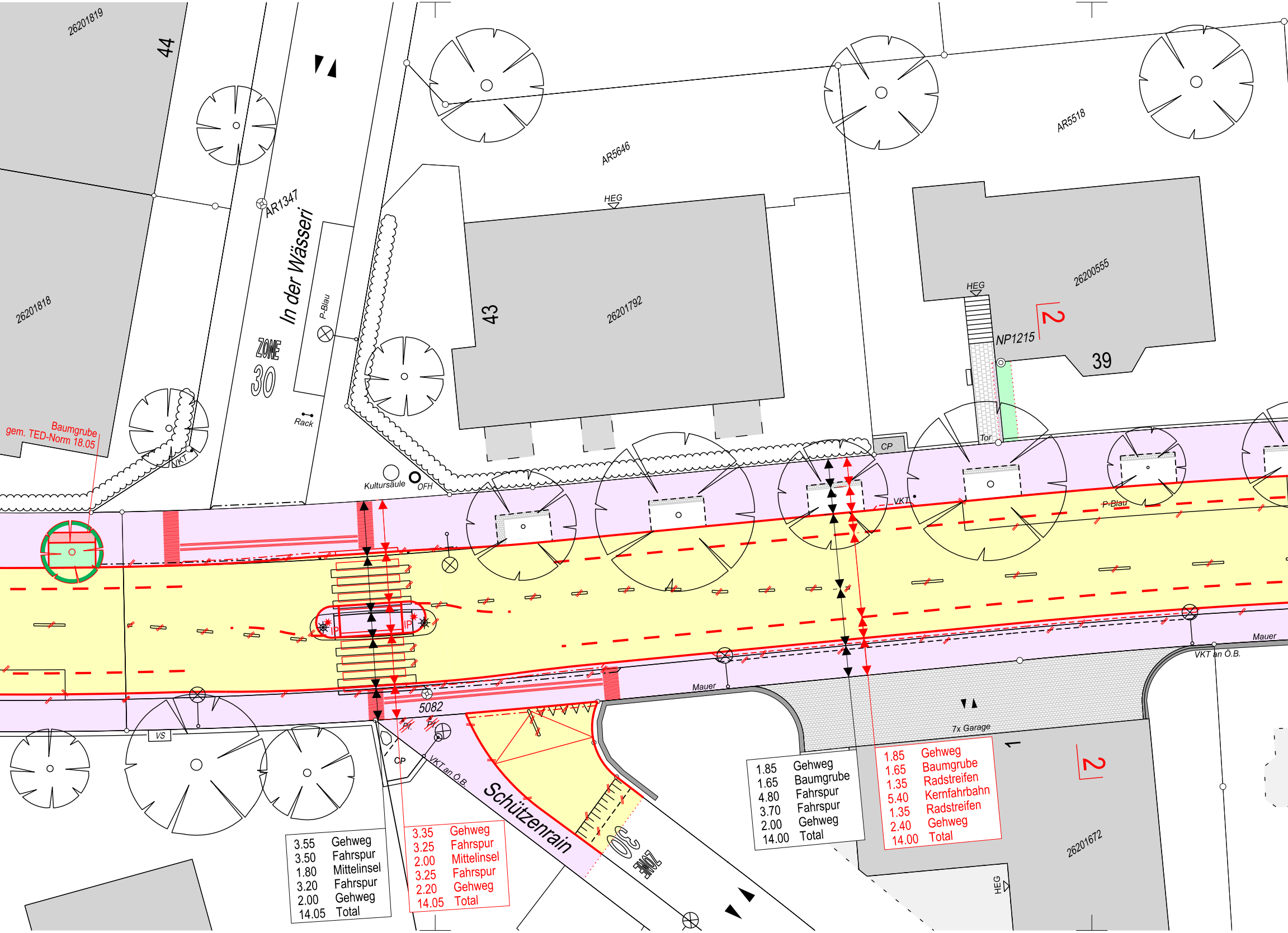
26201819
44
26201818
In der Wässeri
AR1347
P-Blau
ZONE 30
Rack
Baumgrube gem. TED-Norm 18.05
VKT
Kulturs?ule
OFH
43
26201792
AR5646
HEG
AR5518
26200555
HEG
NP1215
2
39
Tor
CP
VKT
P-Blau
IP
IP
Mauer
VKT an Ö.B.
Mauer
5082
Pf.
Pf.
VS
CP
VKT an Ö.B.
Schützenrain
ZONE 30
7x Garage
2
26201672
HEG

3.55	Gehweg
3.50	Fahrspur
1.80	Mittelinsel
3.20	Fahrspur
2.00	Gehweg
14.05	Total

3.35	Gehweg
3.25	Fahrspur
2.00	Mittelinsel
3.25	Fahrspur
2.20	Gehweg
14.05	Total

1.85	Gehweg
1.65	Baumgrube
4.80	Fahrspur
3.70	Fahrspur
2.00	Gehweg
14.00	Total

1.85	Gehweg
1.65	Baumgrube
1.35	Radstreifen
5.40	Kernfahrbahn
1.35	Radstreifen
2.40	Gehweg
14.00	Total

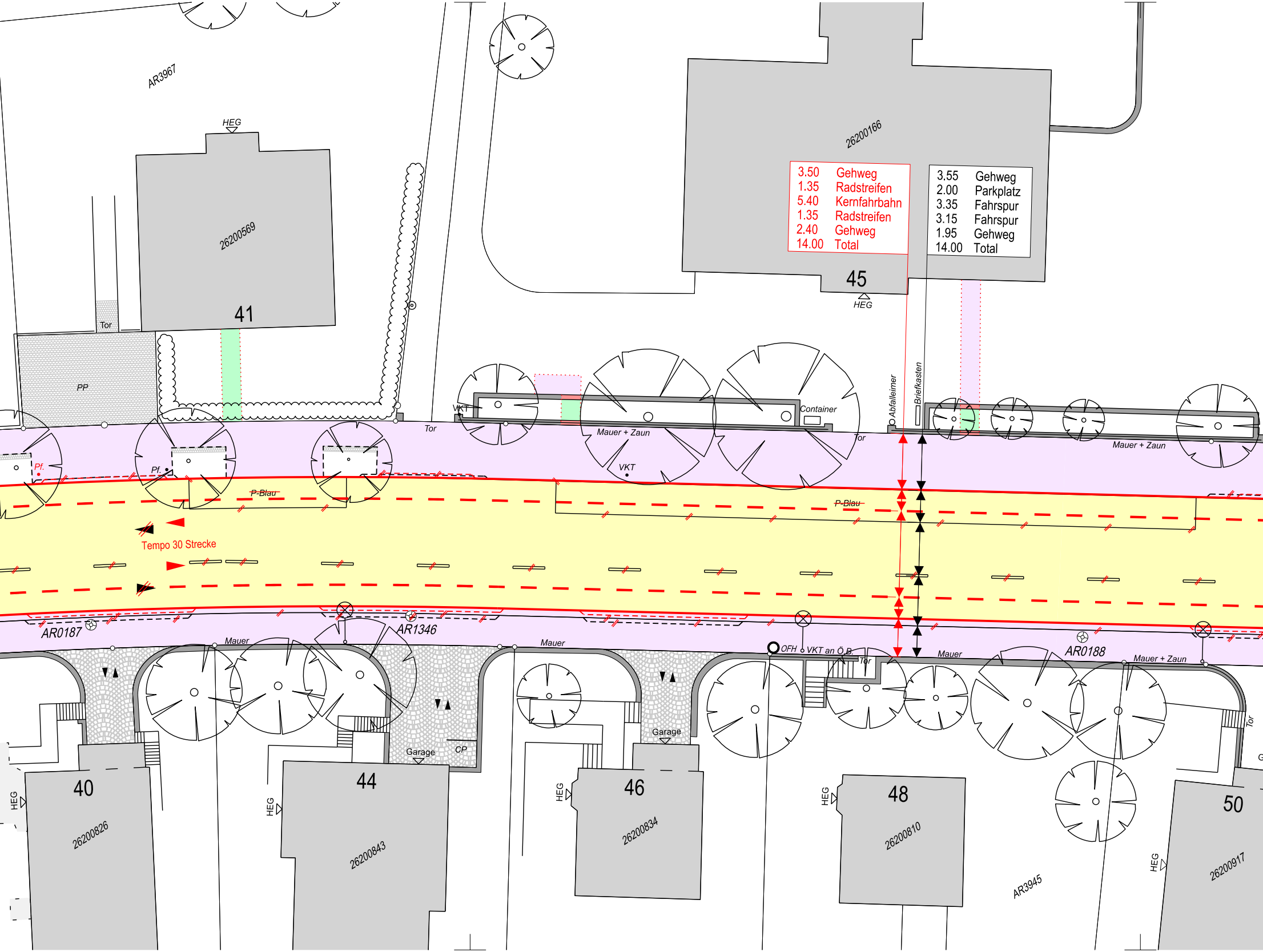
AR3967
HEG
26200569
41
Tor
PP
26200166
45
HEG
Abfalleimer
Briefkasten
Container
Tor
VKT
Mauer + Zaun
VKT
or
Mauer + Zaun
Pf.
Pf.
P-Blau
P-Blau
Tempo 30 Strecke
AR0187
AR1346
Mauer
Mauer
OFH
VKT an Ö.B.
Tor
Mauer
AR0188
Mauer + Zaun
Garage
CP
Garage
Tor
40
26200826
HEG
44
26200843
HEG
46
26200834
HEG
48
26200810
AR3945
HEG
50
26200917

3.50	Gehweg
1.35	Radstreifen
5.40	Kernfahrbahn
1.35	Radstreifen
2.40	Gehweg
14.00	Total

3.55	Gehweg
2.00	Parkplatz
3.35	Fahrspur
3.15	Fahrspur
1.95	Gehweg
14.00	Total

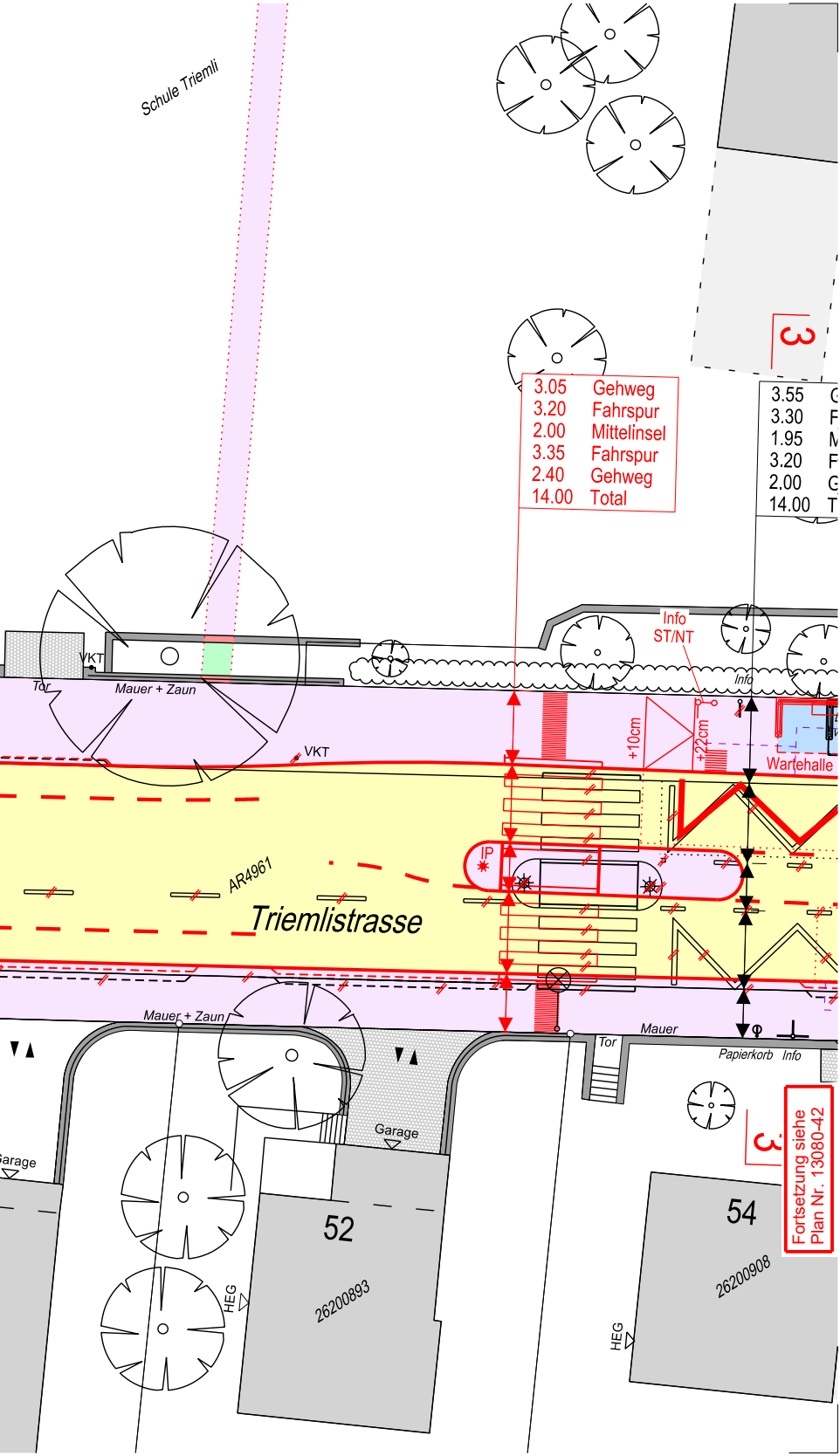
Schule Triemli
3
3.05 Gehweg
3.20 Fahrspur
2.00 Mittelinsel
3.35 Fahrspur
2.40 Gehweg
14.00 Total
3.55 G
3.30 F
1.95 M
3.20 F
2.00 G
14.00 T
Info
ST/NT
VKT
Tor
Mauer + Zaun
Info
+10cm
+22cm
Wartehalle
VKT
AR4961
IP
Triemlistrasse
Mauer + Zaun
Mauer
Tor
Papierkorb
Info
Garage
Garage
52
26200893
HEG
54
26200908
HEG
3
Fortsetzung siehe
Plan Nr. 13080-42